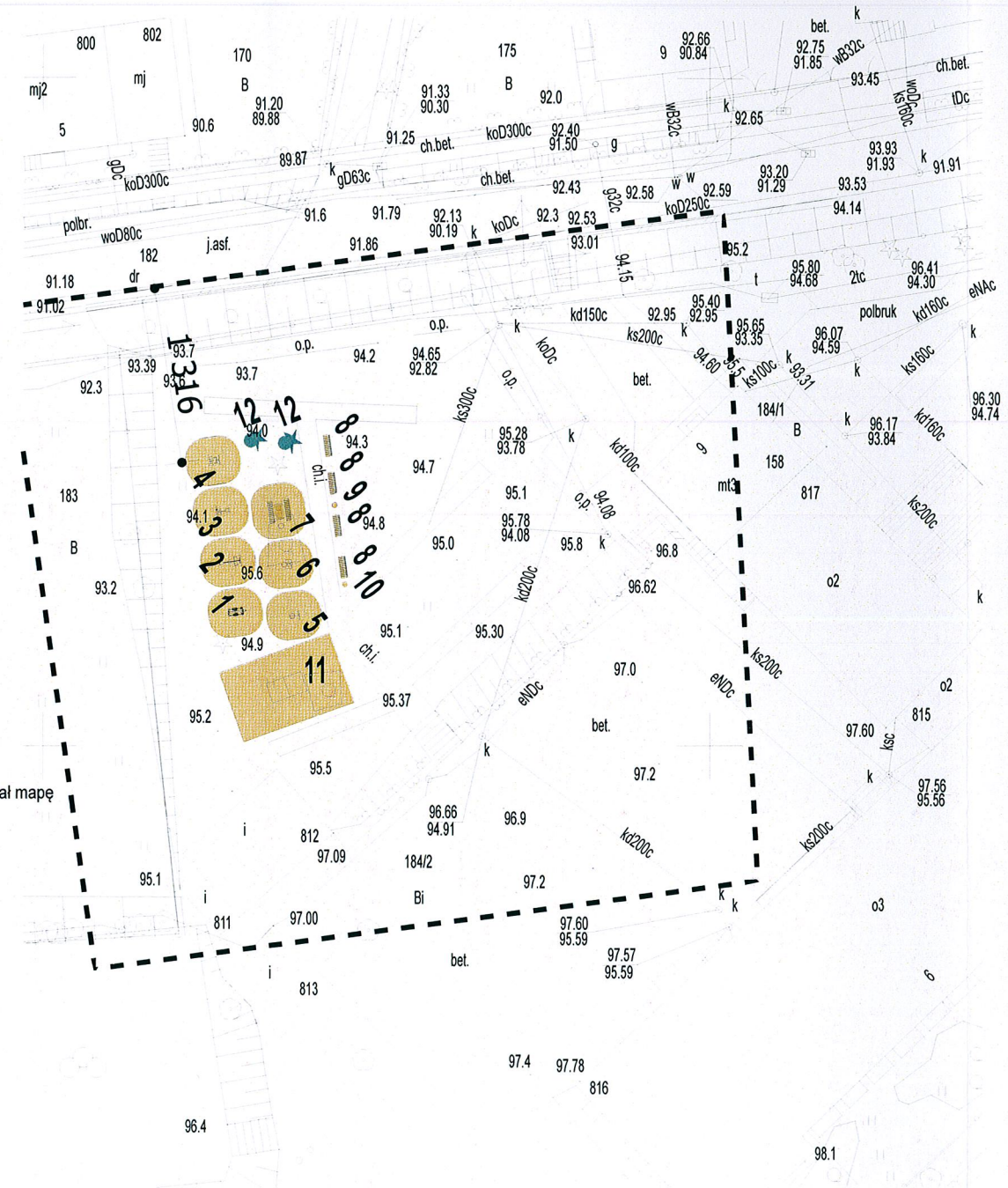


PROJEKT ZAGOSPODAROWANIA TERENU
Połczyn Zdrój, ul. Staszica, dz. nr 184/2, 78 - 320 Połczyn Zdrój
obiekt: OSA
inwestor: Starostwo Powiatowe w Świdwinie, ul. Mieszka I 16, 78 - 300 ŚWIDWIN

LEGENDA:

MAPA DO CELÓW PROJEKTOWYCH	
Oznaczenie kancelaryjne zgłoszenia pracy geodezyjnej	ID. 6640.58.2018 Lp. 2040
Miejscowość, nr działki	Połczyn Zdrój, dz. 184/2
Jednostka ewidencyjna	Identyfikator 321603 4
nazwa	Połczyn Zdrój
Obręb ewidencyjny	Identyfikator 321603 4.0003
nazwa	Modrzewiec
Skala mapy	1:500
Nazwa układu współrzędnych	prostokątnych płaskich 2000/5
wysokości	Kronsztadt 86
Oznaczenie granic obszaru, który był przedmiotem aktualizacji	
Służebności gruntowe mające wpływ na zagospodarowanie gruntów zlokalizowanych w granicach projektowanej inwestycji	
Kontur użytku gruntowego, który nie jest ujawniony w bazie danych ewidencji gruntów i budynków	
Obszar zakrzewiony:	
Nie badano	
















Data opracowania mapy:
 06.02.2018 r. 06.02.2018 r.
 Imię i nazwisko wykonawcy oraz data i podpis osoby reprezentującej Imię i nazwisko, nr uprawnień oraz data i podpis geodety uprawnionego wykonawcę który opracował mapę

PRACOWNIA PROJEKTOWA
DOMPROJEKT
 mgr inż. arch. **MICHAŁ SKUP**
 tel. 507 338 227
 architektura24@gmail.com
 Świdwin, ul. Bolesława Chrobrego 4b

Nazwa: Budowa obiektów małej architektury sportowo-rekreacyjnej o charakterze wielopokoleniowym – Otwarte Strefy Aktywności (OSA) w miejscu publicznym
 Adres: 78-320 Połczyn Zdrój ul. Staszica, dz. nr 184/2
 Inwestor: Powiat Świdwiński ul. Mieszka I 16, 78 - 300 Świdwin
 Treść rys.: ZAGOSPODAROWANIE TERENU

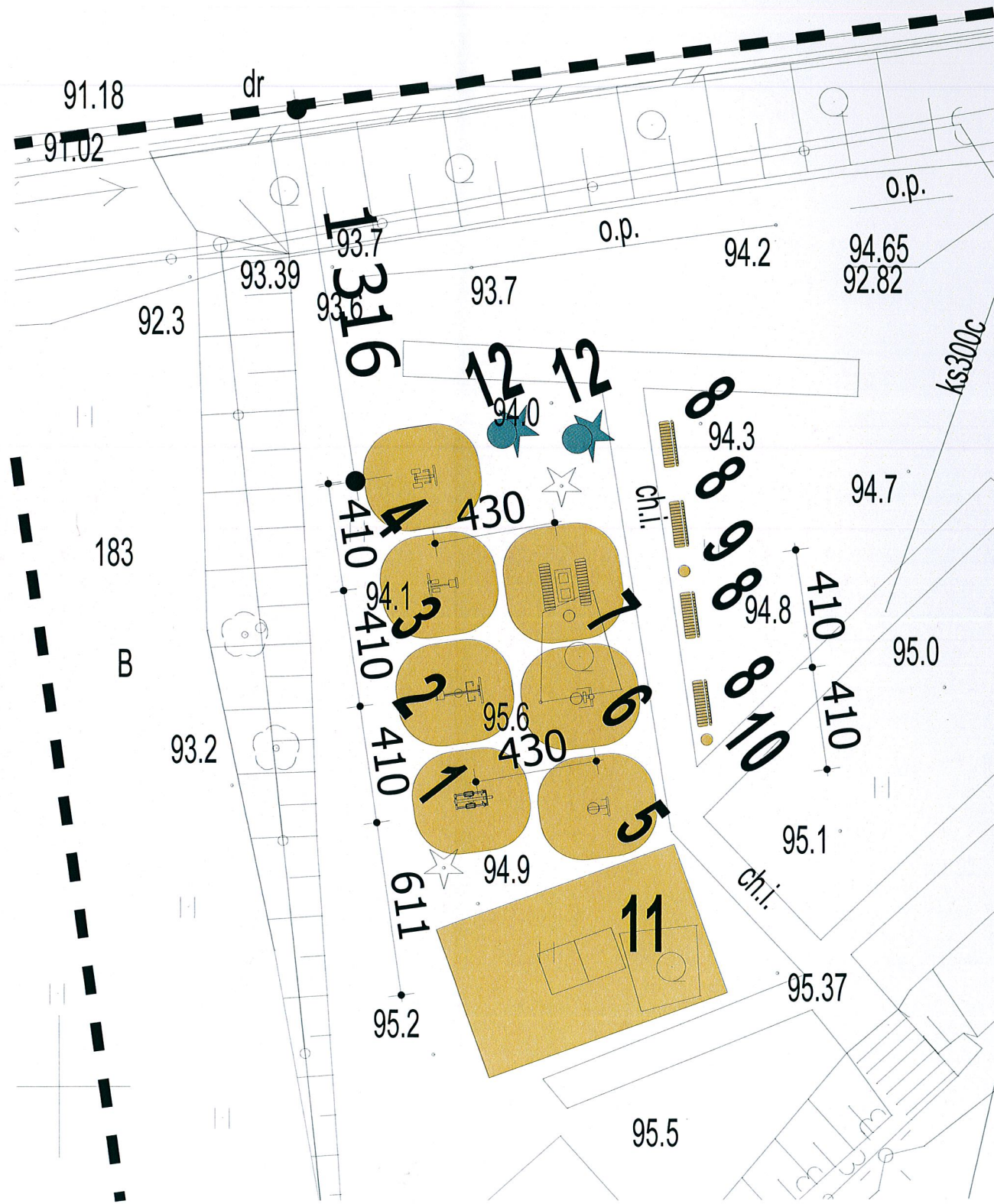
Projektant: mgr inż. arch. Michał Skup
 Opracował: upr. nr 27/ZPOIA/OKK/2013

 strefa bezpieczeństwa wokół urządzeń (trawa) wolna od obcych elementów np. krawężników, kamieni, betonów

1	2	3	4	5	6	7	8	9	10	11	12
1. Orbitrek	2. Wioślarz	3. Prasa nożna	4. stepper	5. Twister	6. Wyciąg górny	7. Stolik do gry w szachy i chińczyka + dwie ławki	8. ławka z oparciem szt. 4	9. Śmietnik	10. Tablica Informacyjna	7. Stolik do gry w ping pong	12. Zieleni - krzewy ozdobne szt. 2
											

ZA ZGODNOŚĆ MAPY Z ORYGINAŁEM: 

Skala: 1:1000 Branża: ARCH. Data: 02.2018 Nr rys: A.1.




PRACOWNIA PROJEKTOWA
DOMPROJEKT
 mgr inż. arch. **MICHAŁ SKUP**
 tel. 507 338 227
 architektura24@gmail.com
 Świdwin, ul. Bolesława Chrobrego 4b








Nazwa:	Budowa obiektów małej architektury sportowo-rekreacyjnej o charakterze wielopokoleniowym – Otwarte Strefy Aktywności (OSA) w miejscu publicznym
Adres:	78-320 Połczyn Zdrój ul. Staszica, dz. nr 184/2
Inwestor:	Powiat Świdwiński ul. Mieszka I 16, 78 - 300 Świdwin
Treść rys:	PLAN SYTUACYJNY - RZUT POWIĘKSZONY
Projektant wiodący:	mgr inż. arch. Michał Skup upr. nr 27/ZPOIA/OKK/2013
Opracował:	
Projektował:	
Objektował:	

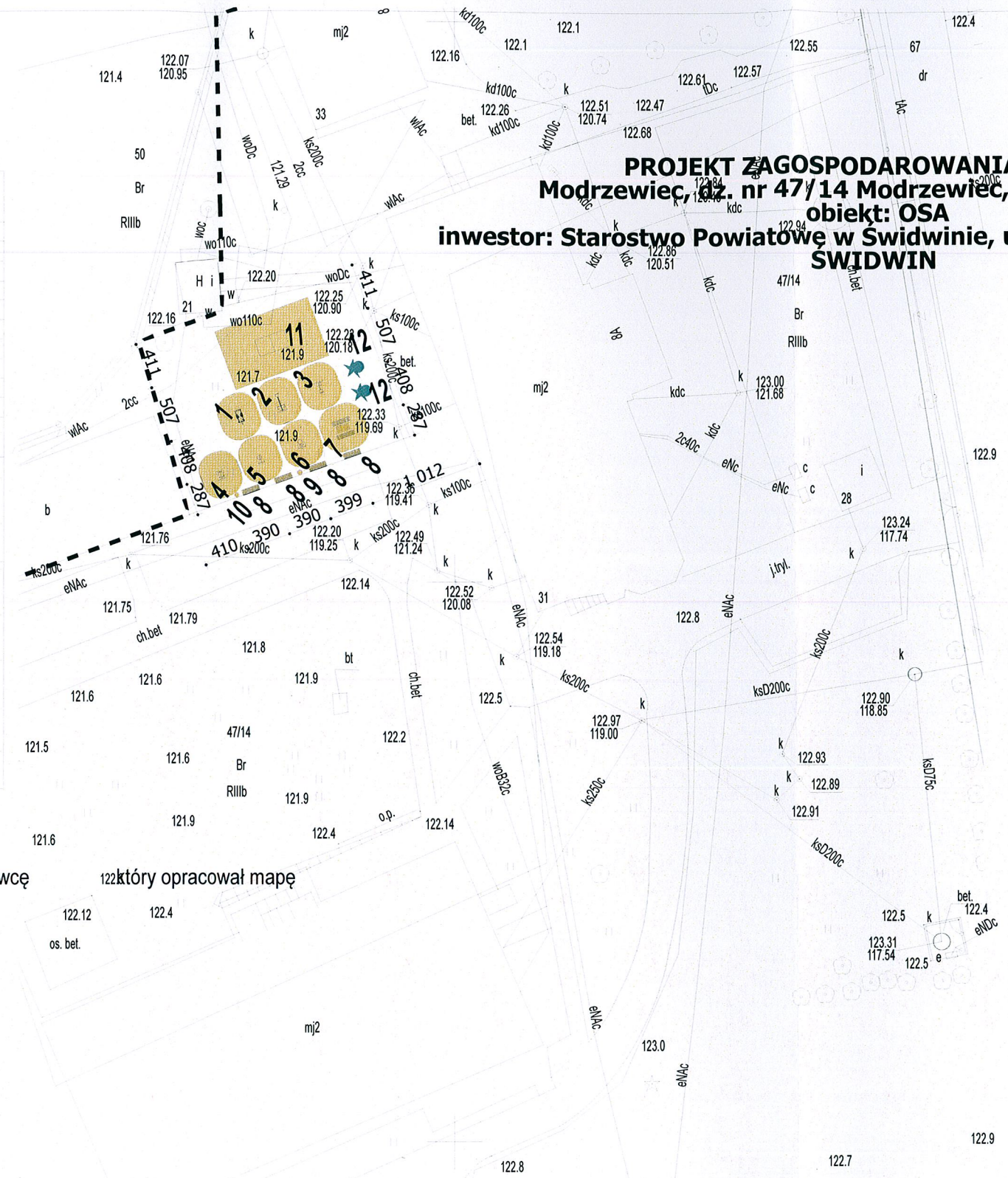
MAPA DO CELÓW PROJEKTOWYCH		ID. 6640.58.2018	Lp. 2040
Oznaczenie kancelaryjne zgłoszenia pracy geodezyjnej			
Miejscowość, nr działki	Modrzewiec, dz. 47/14 (wg zakresu)		
Jednostka ewidencyjna	Identyfikator	321604 2	
nazwa	Rabino		
Obszar ewidencyjny	Identyfikator	321604 2.0055	
nazwa	Modrzewiec		
Skala mapy	1:500		
Nazwa układu współrzędnych	prostokątnych płaskich	2000/5	
wysokości	Kronstadt 86		
Oznaczenie granic obszaru, który był przedmiotem aktualizacji	-----		
Służebności gruntowe mające wpływ na zagospodarowanie gruntów zlokalizowanych w granicach projektowanej inwestycji	Nie badano		
Kontur użytku gruntowego, który nie jest ujawniony w bazie danych ewidencji gruntów i budynków			

Data opracowania mapy:
06.02.2018 r. 06.02.2018 r.

.....
Imię i nazwisko wykonawcy Imię i nazwisko, nr uprawnień
oraz data i podpis osoby reprezentującej oraz data i podpis geodety uprawnionego wykonawcę 122 który opracował mapę

 strefa bezpieczeństwa wokół urządzeń (trawa) wolna od obcych elementów np. krawężników, kamieni, betonów

1	2	3	4	5	6	7	8	9	10	11	12
1. Orbitrek	2. Wioślarz	3. Prasa nożna	4. Steper	5. Twister	6. Wyciąg górny	7. Stolik do gry w szachy i chińczyka + dwie ławki	8. Ławka z oparciem szt. 4	9. Śmietnik	10. Tablica informacyjna	7. Stolik do gry w ping pong	12. Zielen - krzewy ozdobne szt. 2
											



LEGENDA:

PROJEKT ZAGOSPODAROWANIA TERENU
Modrzewiec, dz. nr 47/14 Modrzewiec, 78 - 331 Rabino
obiekt: OSA
inwestor: Starostwo Powiatowe w Swidwinie, ul. Mieszka I 16, 78 - 300 SWIDWIN

ZA ZGODNOŚĆ MAPY Z ORYGINAŁEM:

PRACOWNIA PROJEKTOWA
DOMPROJEKT
mgr inż. arch. **MICHAŁ SKUP**
tel. 507 338 227
architektura24@gmail.com
Świdwin, ul. Bolesława Chrobrego 4b

Nazwa: Budowa obiektów małej architektury sportowo-rekreacyjnej o charakterze wielopokoleniowym – Otwarte Strefy Aktywności (OSA) w miejscu publicznym

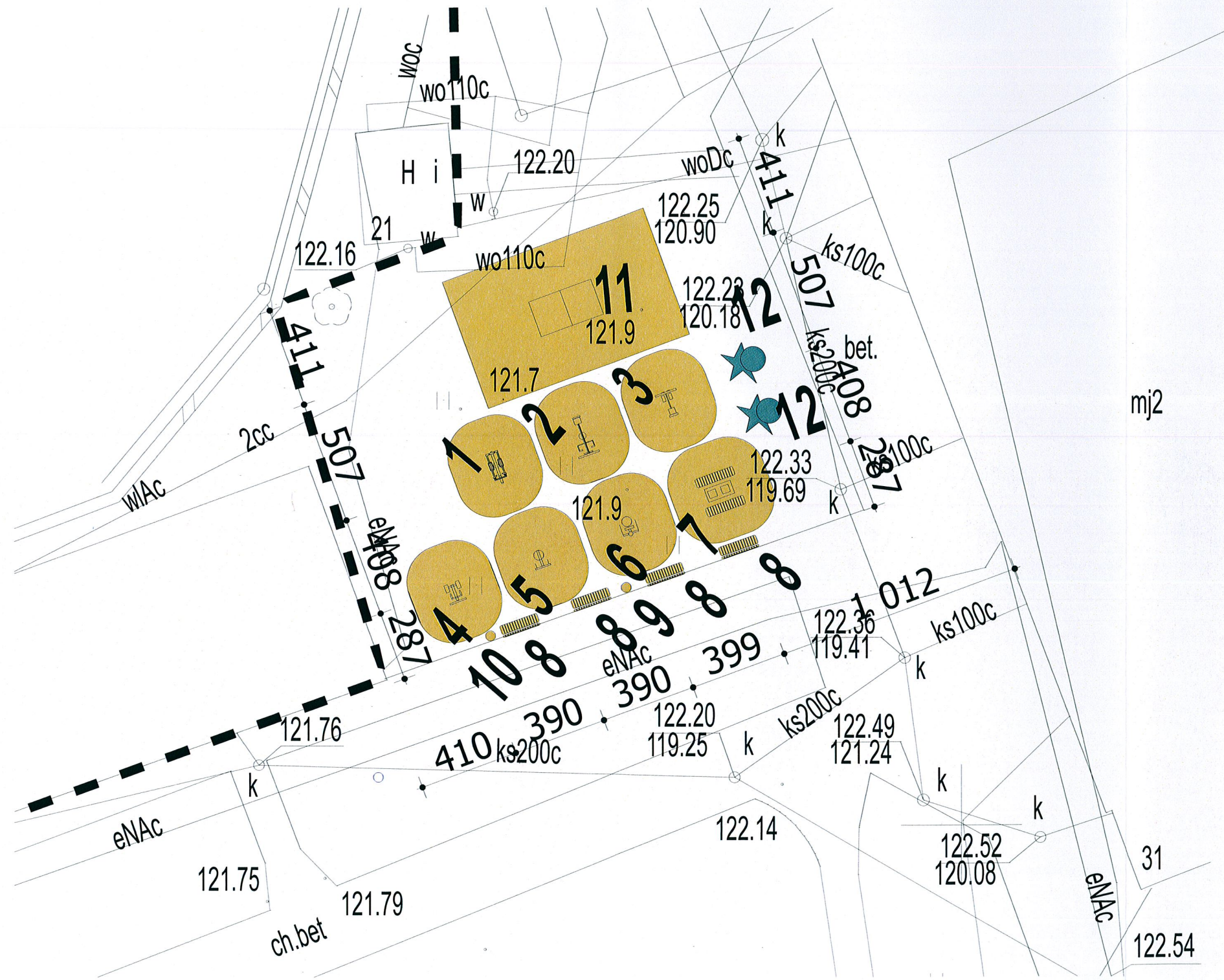
Adres: Modrzewiec, dz. nr 47/14, 78-331 Rabino

Inwestor: Powiat Świdwiński
ul. Mieszka I 16, 78 - 300 Świdwin

Treść rys.: ZAGOSPODAROWANIE TERENU

Projektant wiodący: mgr inż. arch. Michał Skup
opr. nr 27/ZPOIA/OKK/2013

Skala Branża: Data: Nr rys
1:1000 ARCH. 02.2018 A.1.




PRACOWNIA PROJEKTOWA
DOMPROJEKT
 mgr inż. arch. **MICHAŁ SKUP**
 tel. 507 338 227
 architektura24@gmail.com
 Świdwin, ul. Bolesława Chrobrego 4b

Nazwa: *Budowa obiektów małej architektury sportowo-rekreacyjnej o charakterze wielopokoleniowym – Otwarte Strefy Aktywności (OSA) w miejscu publicznym*

Adres: *Modrzewiec, dz. nr 47/14, 78-331 Rąbino*

Inwestor: *Powiat Świdwiński
 ul. Mieszka I 16, 78 - 300 Świdwin*

Treść rys.: *PLAN SYTUACYJNY - RZUT POWIĘKSZONY*

Projektant / wiodący: mgr inż. arch. Michał Skup
 upr 27/ZPOIA/OKK/2014 

Opracował: _____

Projektował: _____

Projektował: _____

Sprawdził: _____

Skala: *1:300* Branża: *ARCH.* Data: *02.2018* Nr rys: *2.*