



LOKALIZACJA:	KRZECKO, DZ. NR 4/3, OBR. KRZECKO, GM. SŁAWOBORZE
INWESTOR:	STAROSTWO POWIATOWE W ŚWIDWINIE, UL. MIESZKA I 16, 78-300 ŚWIDWIN
OBIEKT:	REMONT NAWIERZCHNI UTWARDZONYCH

ARCHITEKTURA:	ARCHITEKT:	-----	PIECZĄTKA, PODPIS	-----	DATA
	OPRACOWAŁ:	mgr inż. arch. Michał Skup	PODPIS		DATA
	SPRAWDZAJĄCY:	-----	PIECZĄTKA, PODPIS	-----	DATA
KONSTRUKCJA:	PROJEKTANT WIODĄCY:	mgr inż. Stanisław Nowicki nr upr. A/PNB/8300/168/79	PIECZĄTKA, PODPIS		DATA
	SPRAWDZAJĄCY:	-----	PIECZĄTKA, PODPIS	-----	DATA
INSTALACJE SANITARNE:	PROJEKTANT:	-----	PIECZĄTKA, PODPIS	-----	DATA
	SPRAWDZAJĄCY:	-----	PIECZĄTKA, PODPIS	-----	DATA
INSTALACJE ELEKTRYCZNE:	PROJEKTANT:	-----	PIECZĄTKA, PODPIS	-----	DATA
	SPRAWDZAJĄCY:	-----	PIECZĄTKA, PODPIS	-----	DATA

ZAWARTOŚĆ OPRACOWANIA

Strona tytułowa	1
Spis treści	2

CZĘŚĆ TEKSTOWA

Część ogólna	3
Opis techniczny	3
Warunki geotechniczne	4
Oświadczenie	5

ZAŁĄCZNIKI

Zaświadczenie o uprawnieniach i przynależności do Izby – Zał. nr 1	6 – 7
--	-------

CZĘŚĆ GRAFICZNA – RYSUNKI

Projekt sytuacyjny działki nr 4/3 (Nr rys 1)	8
Projekt - Rzut przyziemia (Nr rys 2)	9
Projekt - Przekrój A-A (Nr rys 3)	10
Projekt - Przekrój B-B, C-C (Nr rys 4)	11
Projekt - Szczegół (Nr rys 5)	12

CZĘŚĆ OGÓLNA

PODSTAWA OPRACOWANIA

Dokumentację opracowano na potrzeby Starostwa Powiatowego w Świdwinie, będącego właścicielem działki zabudowanej Nr 4/3 w miejscowości Krzecko, adres: Krzecko 6, 78-314 Sławoborze.

Podstawę opracowania stanowiły:

- informacje uzyskane od zleceniodawcy
- oględziny terenu i budynku
- polskie normy i przepisy budowlane
- mapa 1:1000

PRZEDMIOT OPRACOWANIA

Przedmiotem opracowania jest projekt uproszczony remontu nawierzchni utwardzonych w związku z powstałymi barierami architektonicznymi związanymi z przebudową dróg i placu na terenie należącym do Inwestora. Wykonanie projektowanych prac nie wymaga pozwolenia na budowę.

LOKALIZACJA

Projektowany remont nawierzchni utwardzonych zlokalizowany będzie w Krzecku na działce Nr 4/3. Teren, na którym projektuje się remont należy do Inwestora.

ZAKRES OPRACOWANIA

Opracowanie obejmuje rysunki w zakresie niezbędnym do zgłoszenia robót i potem do realizacji projektowanego remontu nawierzchni.

OCHRONA KONSERWATORSKA

Teren podlega ochronie konserwatorskiej, jest wpisany do rejestrów zabytków.


OPIS TECHNICZNY

DANE OGÓLNE

Projektowana powierzchnia przebudowy i uzupełnienia nawierzchni utwardzonej – 99,63 m²

DANE KONSTRUKCYJNO – MATERIAŁOWE

- Obrzeże betonowe 8x30x100 cm – 38,30 m, na ławie betonowej z oporem
- kostka betonowa brukowa - 8 cm
- podsypka piaskowo – cementowa 1:4 – 5 cm
- podbudowa z betonu B 7,5 – 15 cm
- warstwa odcinająca ze żwiru min. 10 cm do wyrównania poziomu


mgr Stanisław Nowicki
INŻYNIER BUDOWNICTWA LĄDOWEGO
Upr.Proj. 168/79

WARUNKI GEOTECHNICZNE

Na terenie inwestycji inwestor zamierza wykonać remont nawierzchni utwardzonej. Projektowane prace nie zmieniają zasadniczego obciążenia na grunt. Budowa mieścić się będzie w pierwszej kategorii geotechnicznej gruntów.

Zakłada się, że:

1. występują proste warunki gruntowe tj.:
 - grunty spoiste (piasek, żwir) odznaczające się znaczną wytrzymałością na ściskanie, łatwością przepuszczania wody oraz w małym stopniu się odkształcają (osiadają)
 - układ warstw jest poziomy.
2. nie występują niekorzystne zjawiska geotechniczne.


Reasumując stwierdza się, że ww. grunt spełnia wymogi posadowienia przebudowywanego budynku. O ile w trakcie robót wystąpią inne warunki, znacznie odbiegające od ww., należy o takim fakcie powiadomić projektanta.

mgr Stanisław Nowicki
INŻYNIER BUDOWNICTWA LĄDOWEGO
Upr. Proj. 168/49

OŚWIADCZENIE

Zgodnie z art. 20, pkt. 4 ustawy z dnia 7 lipca 199r. Prawo budowlane (tekst jednolity Dz.U. z 2010r. Nr 243, poz. 1623; z późn. zm.) oświadczamy, że wyżej wymienione opracowanie sporządzone zostało zgodnie z obowiązującymi przepisami oraz zasadami wiedzy technicznej.

mgr Stanisław Nowicki
INŻYNIER DROGOWIARSTWA LĄDOWEGO
Upr. Proj. 168/79



Zaświadczenie

o numerze weryfikacyjnym:

ZAP-NII-CC8-11H *

Pan Stanisław NOWICKI o numerze ewidencyjnym ZAP/BO/2938/02
adres zamieszkania ul. Nowa 14, 78-300 ŚWIDWIN
jest członkiem Zachodniopomorskiej Okręgowej Izby Inżynierów Budownictwa i posiada
wymagane ubezpieczenie od odpowiedzialności cywilnej.
Niniejsze zaświadczenie jest ważne od 2013-01-01 do 2013-12-31.

Zaświadczenie zostało wygenerowane elektronicznie i opatrzone bezpiecznym podpisem elektronicznym
weryfikowanym przy pomocy ważnego kwalifikowanego certyfikatu w dniu 2012-11-15 roku przez:

Zygmunt Meyer, Przewodniczący Rady Zachodniopomorskiej Okręgowej Izby Inżynierów Budownictwa.

(Zgodnie art. 5 ust 2 ustawy z dnia 18 września 2001 r. o podpisie elektronicznym (Dz. U. 2001 Nr 130 poz. 1450) dane w postaci
elektronicznej opatrzone bezpiecznym podpisem elektronicznym weryfikowanym przy pomocy ważnego kwalifikowanego certyfikatu są
równoważne pod względem skutków prawnych dokumentom opatrzonym podpisami własnoręcznymi.)

* Weryfikację poprawności danych w niniejszym zaświadczeniu można sprawdzić za pomocą numeru weryfikacyjnego zaświadczenia na
stronie Polskiej Izby Inżynierów Budownictwa www.piib.org.pl lub kontaktując się z biurem właściwej Okręgowej Izby Inżynierów
Budownictwa.

Koszalin, dnia 18 grudnia 1979 r.

Nr A/PNB/8300/168/79

STWIERDZENIE PRZYGOTOWANIA ZAWODOWEGO do pełnienia samodzielnych funkcji technicznych w budownictwie

Na podstawie § 2 ust. 1 p. 1 i § 13 ust. 1 pkt 2 rozporządzenia Ministra Gospodarki Terenowej i Ochrony Środowiska z dnia 20 lutego 1975 r. w sprawie samodzielnych funkcji technicznych w budownictwie (Dz. U. Nr 8, poz. 46) stwierdza się, że

Obywatel Stanisław NOWICKI
(wymienia imię i nazwisko)
magister inżynier budownictwa lądowego
(wymienia tytuł zawodowy)

urodzony dnia 7 września 1939 r. w Ziętkach

posiada przygotowanie zawodowe upoważniające do wykonywania samodzielnej funkcji

Projektanta
(określa rodzaj funkcji)
w specjalności konstrukcyjno-budowlanej
(określa rodzaj specjalności technicznej budowlanej lub specjalizacji zawodowej)

Obywatel Stanisław NOWICKI jest upoważniony do

- 1/ sporządzania projektów w zakresie rozwiązań konstrukcyjno-budowlanych budynków oraz innych budowli, z wyłączeniem linii, węzłów i stacji kolejowych, dróg oraz lotniskowych dróg startowych i manipulacyjnych, mostów, budowli hydrotechnicznych i melioracji wodnych,
- 2/ do sporządzania w budownictwie osób fizycznych projektów w zakresie rozwiązań architektonicznych:
 - a/ budynków inwentarskich i gospodarczych, adaptacji projektów typowych i powtarzalnych innych budynków oraz sporządzania planów zagospodarowania działki związanych z realizacją tych budynków,
 - b/ budowli nie będących budynkami,

Za zgodność z oryginałem

Otrzymuje:

- 1/ Ob. Stanisław Nowicki
Świdwin
ul. Armii Czerwonej 22 A/6
2/ 2/3



Handwritten signature

KOPIA MAPY ZASADNICZEJ

SKALA 1:1000

3746/13

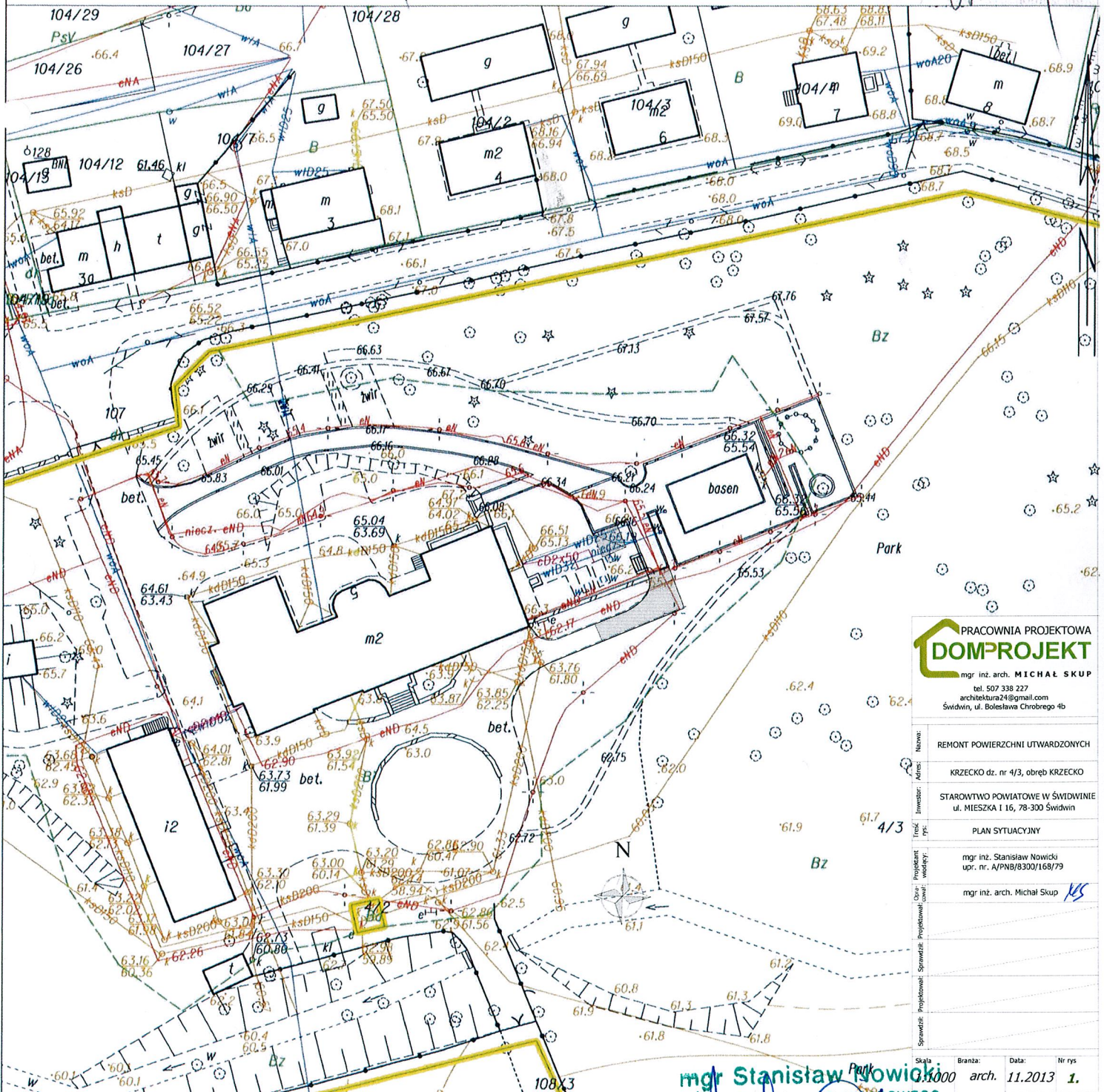
obr. Krzecko 0012: dz. 4/3

29 11 2013

29 11 2013

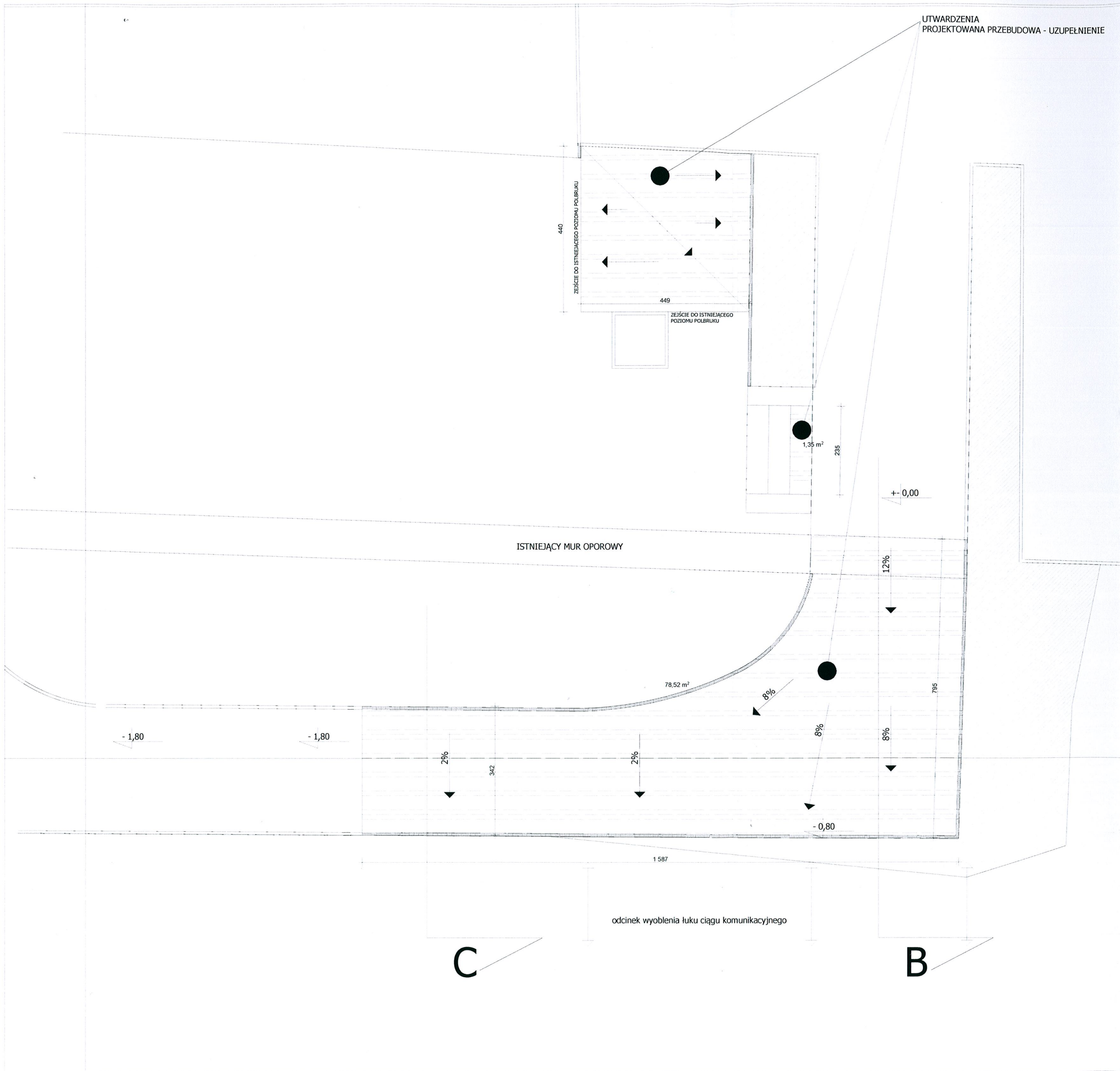
[Handwritten signature]

[Handwritten signature]



PRACOWNIA PROJEKTOWA DOMPROJEKT mgr inż. arch. MICHAŁ SKUP tel. 507 338 227 architektura24@gmail.com Świdwin, ul. Bolesława Chrobrego 4b	
Nazwa:	REMONT POWIERZCHNI UTWARDZONYCH
Adres:	KRZECKO dz. nr 4/3, obręb KRZECKO
Inwestor:	STAROSTWO POWIATOWE W ŚWIDWINIE ul. MIESZKA 1 16, 78-300 Świdwin
Typ:	PLAN SYTUACYJNY
Projektant:	mgr inż. Stanisław Nowicki upr. nr. A/PNB/8300/168/79
Wykonawca:	mgr inż. arch. Michał Skup <i>KS</i>
Skala:	1:1000 arch.
Bransza:	arch.
Data:	11.2013
Nr rys:	1.

mgr Stanisław Nowicki
 INŻYNIER BUDOWNICTWA LĄDOWEGO
 Upr. Proj. 168/79



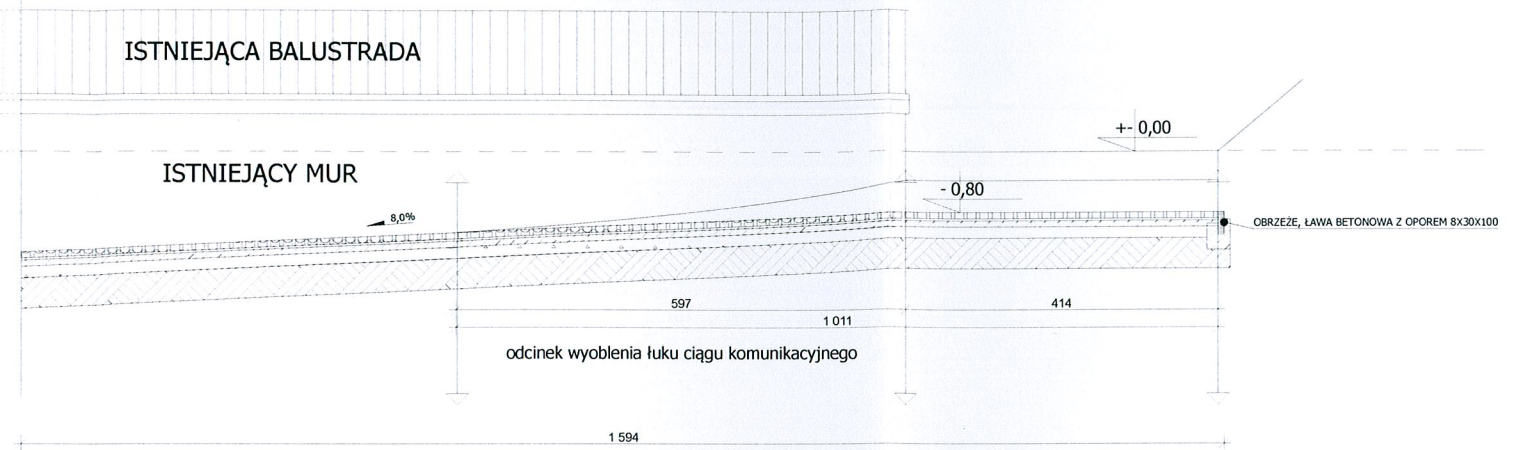
PRACOWNIA PROJEKTOWA
DOMPROJEKT
 mgr inż. arch. **MICHAŁ SKUP**
 tel. 507 338 227
 architektura24@gmail.com
 Świdwin, ul. Bolesława Chrobrego 4b

Nazwa:	REMONT POWIERZCHNI UTWARDZONYCH
Adres:	KRZECKO dz. nr 4/3, obręb KRZECKO
Inwestor:	STAROWTWO POWIATOWE W ŚWIDWINIE ul. MIESZKA I 16, 78-300 Świdwin
Treść rys:	RZUT PRZYZIEMIA
Projektant wiodący:	mgr inż. Stanisław Nowicki upr. nr. A/PNB/8300/168/79
Opracował:	mgr inż. arch. Michał Skup
Projektował:	
Sprawił:	



Skala:	Branża:	Data:	Nr rys
1:100	arch.	11.2013	2.

PRZEKRÓJ A-A

BUD. PAŁACU

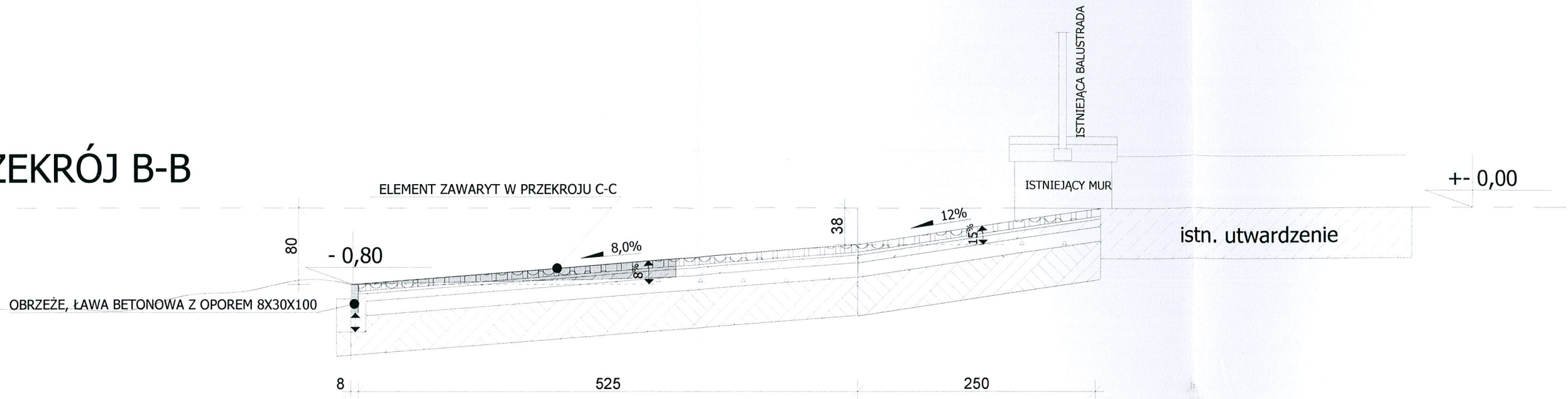



**PRACOWNIA PROJEKTOWA
DOMPROJEKT**
 mgr inż. arch. **MICHAŁ SKUP**
 tel. 507 338 227
 architektura24@gmail.com
 Świdwin, ul. Bolesława Chrobrego 4b

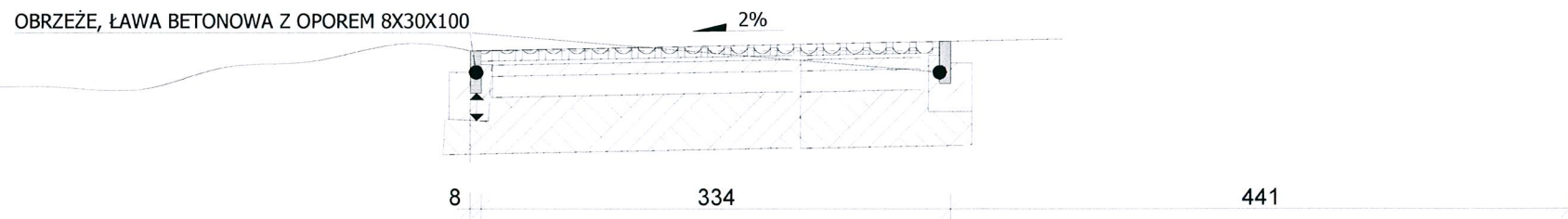
Nazwa:	REMONT POWIERZCHNI UTWARDZONYCH
Adres:	KRZECKO dz. nr 4/3, obręb KRZECKO
Inwestor:	STAROWTWO POWIATOWE W ŚWIDWINIE ul. MIESZKA I 16, 78-300 Świdwin
Treść rys:	PRZEKRÓJ A-A
Projektant wiodący:	mgr inż. Stanisław Nowicki upr. nr. A/PNB/8300/168/79 
Opracował:	mgr inż. arch. Michał Skup 
Projektował:	
Sprawdził:	

Skala	Branża:	Data:	Nr rys
1:100	arch.	11.2013	3.

RZEKRÓJ B-B



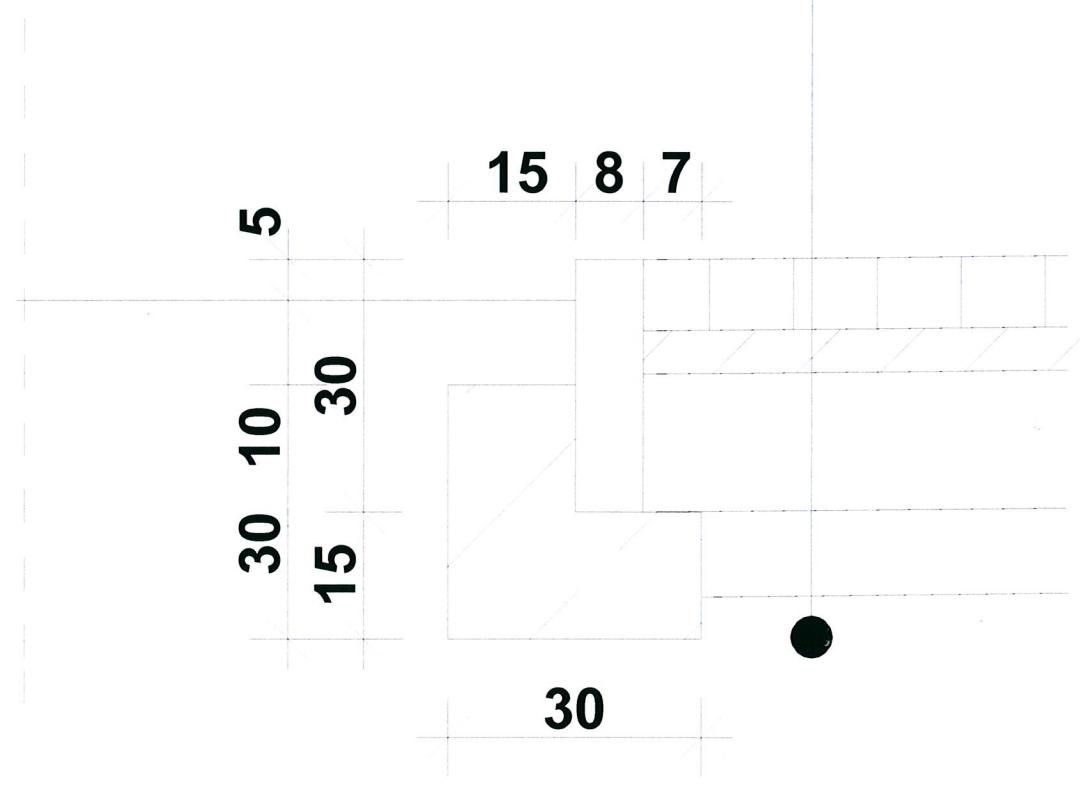
RZEKRÓJ C-C



PRACOWNIA PROJEKTOWA
DOMPROJEKT
 mgr inż. arch. **MICHAŁ SKUP**
 tel. 507 338 227
 architektura24@gmail.com
 Świdwin, ul. Bolesława Chrobrego 4b

Nazwa:	REMONT POWIERZCHNI UTWARDZONYCH
Adres:	KRZECKO dz. nr 4/3, obręb KRZECKO
Inwestor:	STAROWTWO POWIATOWE W ŚWIDWINIE ul. MIESZKA I 16, 78-300 Świdwin
Treść rys:	PRZEKRÓJ B-B PRZEKRÓJ C-C
Projektant wiodący:	mgr inż. Stanisław Nowicki upr. nr. A/PNB/8300/168/79
Opracował:	mgr inż. arch. Michał Skup <i>MS</i>
Projektował:	
Sprawił:	
Wzrost:	

- kostka betonowa brukowa - 8 cm
- podsypka piaskowo - cementowa 1:4 - 5 cm
- podbudowa z betonu B7,5 gr. - 15 cm
- warstwa odcinająca ze żwiru 10 cm (min. 10cm do podniesienia)



PRACOWNIA PROJEKTOWA
DOMPROJEKT
 mgr inż. arch. **MICHAŁ SKUP**
 tel. 507 338 227
 architektura24@gmail.com
 Świdwin, ul. Bolesława Chrobrego 4b

Nazwa:	REMONT POWIERZCHNI UTWARDZONYCH
Adres:	KRZECKO dz. nr 4/3, obręb KRZECKO
Inwestor:	STAROWTWO POWIATOWE W ŚWIDWINIE ul. MIESZKA I 16, 78-300 Świdwin
Treść rys:	SZCZEGÓŁ
Projektant rys. / widzący:	mgr inż. Stanisław Nowicki upr. nr. A/PNB/8300/168/79 <i>SN</i>
Opis cował:	mgr inż. arch. Michał Skup <i>KS</i>
Projektował:	
Sprawdził:	
Projektował:	
Sprawdził:	

Skala	Branża:	Data:	Nr rys
1:10	KONSTR.	11.2013	5.