


## INFORMACJA

Zgodnie z wymogiem art. 400 ust. 7 ustawy z dnia 20 lipca 2017 r. Prawo wodne (t.j. Dz.U. z 2020r., poz. 310), Dyrektor Zarządu Zlewni w Gryficach

### podaje do publicznej wiadomości informację:

o wszczęciu postępowania administracyjnego na wniosek z dnia 28 lutego 2019 r. (data wpływu do Zarządu Zlewni w Gryficach – 03.03.2020r.), złożony przez Polski Związek Działkowców Rodzinny Ogród Działkowy „RELAKS”, w sprawie o **udzielenie pozwolenia wodnoprawnego** na usługi wodne tj. pobór wód podziemnych z ujęcia zlokalizowanego na działce o numerze ewidencyjnym 1 obręb 003 miasto Świdwin, powiat świdwiński, województwo zachodniopomorskie.

DYREKTOR  
Zarządu Zlewni w Gryficach  
Zbigniew Szyniewicz



#### Otrzymują:

1. Tablica ogłoszeń – Zarząd Zlewni Gryfice (BIP RZGW Szczecin)
2. Tablica ogłoszeń i BIP Urzędu Miasta Świdwin
3. Tablica Ogłoszeń i BIP Urzędu Gminy Świdwin
4. Tablica Ogłoszeń i BIP Starostwa Powiatowego w Świdwinie
5. ZUZ –a/a



Gryfice, dnia 12 maja 2020 r.




## **OBWIESZCZENIE o wszczęciu postępowania**

Na podstawie art. 49, art. 61 § 4 i art. 10 § 1 ustawy z dnia 14 czerwca 1960 r. - Kodeks postępowania administracyjnego (t.j. Dz.U. z 2020r., poz. 256) w związku z art. 401 ust.3 ustawy z dnia 20 lipca 2017 r.- Prawo wodne (t.j. Dz.U. z 2020r., poz. 310) **zawiadamiam Strony postępowania**, że na wniosek z dnia 28.02.2020r., który został złożony w Zarządzie Zlewni w Gryficach dnia 03.03.2020r. przez Polski Związek Działkowców Rodzinny Ogród Działkowy „RELAKS” ul. Połczyńska 78-301 Świdwin, zostało wszczęte postępowanie administracyjne w sprawie o wydanie pozwolenia wodnoprawnego na usługi wodne tj. pobór wód podziemnych z ujęcia zlokalizowanego na działce nr 1 obręb 003 miasto Świdwin, gmina Świdwin, powiat Świdwiński, województwo zachodniopomorskie.

Dokumentacja dotycząca przedmiotowej sprawy, znajduje się w siedzibie Zarządu Zlewni w Gryficach, ul. Niekładzka 9, 72-300 Gryfice.

**Z dokumentacją dotyczącą przedmiotowej sprawy strony mogą zapoznać się, uzyskać wyjaśnienia, złożyć dodatkowe wnioski lub zastrzeżenia, w terminie 14 dni od dnia publicznego ogłoszenia obwieszczenia.**

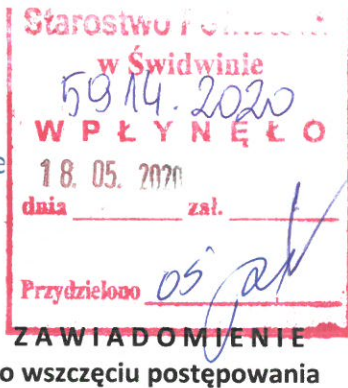
DYREKTOR  
Zarządu Zlewni w Gryficach  
Zbigniew Głizniewicz



### Dostępne publicznie:

1. Tablica ogłoszeń Zarządu Zlewni w Gryficach (BIP RZGW Szczecin)
2. Tablica ogłoszeń i BIP Starostwa Powiatowego w Świdwinie
3. Tablica ogłoszeń i BIP Urzędu Miasta w Świdwinie
4. Tablica ogłoszeń i BIP Urzędu Gminy Świdwin
5. ZUZ - a/a.





**ZAWIADOMIENIE  
o wszczęciu postępowania**

Na podstawie art. 10 § 1 oraz art. 61 § 1 § 4 ustawy z dnia 14 czerwca 1960 r. Kodeks postępowania administracyjnego (t.j. Dz.U. z 2020r., poz. 256) zgodnie z art. 35 ust. 3 pkt 1 i pkt 5, zawiadamiam, że na wniosek z dnia 28 lutego 2020r. (data wpływu do Zarządu Zlewni w Gryficach – 03.03.2020r.), złożony przez Polski Związek Działkowców Rodzinny Ogród Działkowy „RELAKS” ul. Połczyńska, 78-301 Świdwin, **zostało wszczęte postępowanie administracyjne** w sprawie o wydanie pozwolenia wodnoprawnego na usługi wodne tj. pobór wód podziemnych z ujęcia zlokalizowanego na działce nr 1 obręb 003 miasto Świdwin, gmina Świdwin, powiat Świdwiński, województwo zachodniopomorskie.

**Warunki wnioskowanego pozwolenia wodnoprawnego:**

**1. Pobór wód podziemnych** z ujęcia składającego się z jednej studni głębinowej o głębokości 90m zlokalizowanej na działce nr 1 obręb 003 Miasto Świdwin na potrzeby nawadniania upraw gruntowych kompleksu ogródków działkowych zlokalizowanych na działce nr 1 obręb 003 Miasto Świdwin oraz na działce 286/5 obręb Świdwinek, ogródki nawadniane będą w II i III kwartale roku. Ujęcie wody podziemnej zlokalizowane na działce nr 1 obręb 003 Miasto Świdwin i jest jedynym źródłem wody dla kompleksu ogródków działkowych zajmującego łączną powierzchnię 13,18 ha, w obrębie którego wydzielono 404 działki (średnia powierzchnia jednej działki to 290 m<sup>2</sup>, część powierzchni zajmują ciągi komunikacji pieszo-rowerowej, obiekt administracyjno- biurowy oraz budynek hydroforni). Pobór wód podziemnych na potrzeby nawadniania ogródków działkowych odbywać się będzie na następujących warunkach:

1.1. Pobór wód podziemnych w ilości:

- $Q_{max./s.} = 0,00026m^3/s$
- $Q_{sr./dob.} = 23 m^3/d,$
- $Q_{dop./r.} = 4140 m^3/rok,$

- przy nieprzekraczaniu wydajności eksploatacyjnej ujęcia:

- dla studni wynosi:  $Q_e = 33 m^3/h$  przy depresji  $S = 39,70 m,$

1.2 Maksymalny (teoretyczny) zasięg leja depresyjnego wokół studni wynosi:

- $R = 238m$  (przy maks. dop. wydajności studni:  $Q = 33 m^3/h$  i depresji  $S = 39,70 m$ ), w zasięgu leja depresyjnego znajdują się 32 działki

1.3. Współrzędne geodezyjne lokalizacji studni (w układzie PL-ETRF 2000):

- **X:** 5960808.2,
- **Y:** 5554450.6,

1.4. Eksploatacja ujęcia za pomocą następującego wyposażenia:

1.4.1 Studnia służąca do poboru wód podziemnych posiada obudowę betonową, na powierzchni studni wyprowadzona jest rura stalowa  $\varnothing 50mm$ . W otworze studziennym na rurze stalowej zawieszona jest pompa głębinowa wolnego wypływu typu G-60 firmy STAIRS PUMPS o zdolności poboru  $30 m^3/h$  i mocy 11kW. Pobierana woda podawana jest do zbiornika retencyjnego skąd kierowana jest do hydroforni. Następnie woda kierowana jest do sieci wodociągowej. Stacja wodociągowa wyposażona jest w dwa hydrofory o pojemności  $4,0 m^3$  każdy (sterowane są wyłącznikiem ciśnieniowym), wodomierz (zainstalowany jest na rurze doprowadzającej wodę ze studni) oraz agregat sprężarkowy.

1.5. Urządzenia pomiarowe:

1.5.1 do pomiaru ilości wody pobieranej z ujęcia służy wodomierz firmy BMETERS DN50, który jest dwucalowy, wielostrumieniowy oraz suchobieżny. Opisywany wodomierz został zainstalowany na rurze doprowadzającej wodę ze studni.

1.6 Wnioskowany okres obowiązywania pozwolenia wodnoprawnego:

- 20 lat dla poboru wód podziemnych,

Przedmiotowe ujęcie wody podziemnej składa się z jednej studni głębinowej o głębokości 90m zlokalizowanej na działce nr 1 obręb 003 Miasto Świdwin, gmina Świdwin, powiat świdwiński i jest źródłem wody wykorzystywanym na potrzeby nawadniania kompleksu ogródków działkowych.

Pobór wód podziemnych z przedmiotowego ujęcia składającego się ze studni o głębokości 90m położonej na działce nr 1 obręb 003 Miasto Świdwin, odbywał się na podstawie decyzji Starosty Świdwińskiego z dnia 01 marca 2005r. znak: OŚ-6223/2/2005, zgodnie z którą uzyskano pozwolenie wodnoprawne na pobór wód podziemnych w ilości:  $Q_{gr./dob} = 61 \text{ m}^3/\text{d}$ ,  $Q_{dop./r} = 22260 \text{ m}^3/\text{r}$ , na okres 15 lat tj. do 01.03.2020r.

Przedmiotowa inwestycja zlokalizowana jest w zlewni jednolitej części wód powierzchniowych (JCWP) RW600023421369 Rega do dopł. Spod Bystrzyny, w scalonej części wód powierzchniowych (SCWP) region wodny Dolnej Odry i Przymorza Zachodniego oraz jednolitej części wód podziemnych nr 8-PLGW68008.JCWPd zajmuje powierzchnię 2839,30 km<sup>2</sup>.

Dokumentacja dotycząca przedmiotowej sprawy znajduje się w siedzibie Zarządu Zlewni w Gryficach ul. Niekładzka 9, 72-300 Gryfice. Z dokumentacją można zapoznać się (po wcześniejszym telefonicznym lub mailowym uzgodnieniu formy i terminu tego udostępnienia) oraz wnieść uwagi i zastrzeżenia w **terminie 7 dni** od daty otrzymania niniejszego pisma.

DYREKTOR  
Zarządu Zlewni w Gryficach  
*Zbigniew Głizniewicz*  
Zbigniew Głizniewicz

#### Otrzymują:

1. Polski Związek Działkowców Rodzinny Ogród Działkowy „RELAKS” ul. Połczyńska 78-301 Świdwin (wnioskodawca)
2. Polski Związek Działkowców ul. Bobrowiecka 1, 00-728 Warszawa (dz. 286/5)
3. Województwo Zachodniopomorskie ul. Korsarzy 34, 70-540 Szczecin (właściciel dz. nr 2)
4. Szkoła Podstawowa nr 3 ul. Szturmowców 1, 78-300 Świdwin ( trwały zarząd dz. nr 3/2)
5. Miasto Świdwin Pl. Konstytucji 3 Maja 1, 78-300 Świdwin (dz. nr 3/156, 3/160, 3/167, 3/168, 3/170, 3/171, 3/172, 3/173, 3/200, 3/202, 3/169, 3/180 )
6. Przedsiębiorstwo Rolno-Usługowe „Smagro” Sp. z o.o. Smardzko 13, 78-300 Świdwin (dz. nr 286/4, 288)
7. Agencja Mienia Wojskowego ul. Potulicka 2, 70-952 Szczecin (współwłasność dz. nr 3/154, 3/155, 3/159, 3/177, 3/201, 3/169, 3/176)
8. Wspólnota Mieszkaniowa przy ul. Żwirki i Wigury Nr 2 w Świdwinie (dz. nr 3/173)
9. Zachodniopomorski Zarząd Dróg Wojewódzkich w Koszalinie ul. Szczecińska 31, 75-122 Koszalin (dz. nr 29)
10. Państwowe Gospodarstwo Wodne Wody Polskie Regionalny Zarząd Gospodarki Wodnej w Szczecinie ul. Tama Pomorzańska 13A, 70-030 Szczecin
11. Pozostałe Strony w drodze obwieszczenia BIP (art. 401 ust. 4 ustawy Prawo wodne) na stronach podmiotowych: Zarządu Zlewni w Gryficach (BIP RZGW Szczecin), Urzędu Miejskiego w Świdwinie, Urzędu Gminy Świdwin, Starostwa Powiatowego w Świdwinie
12. Podanie do publicznej wiadomości informacji o wszczęciu postępowania (art. 400 ust. 7 ustawy Prawo wodne) poprzez wywieszenie na tablicy ogłoszeń: Zarządu Zlewni w Gryficach (+ podanie na stronie BIP RZGW Szczecin), Urzędu Miejskiego w Świdwinie, Urzędu Gminy Świdwin, Starostwa Powiatowego w Świdwinie

#### Do wiadomości:

1. Starostwo Powiatowe w Świdwinie ul. Mieszka I 16, 78-300 Świdwin
2. Urząd Gminy Świdwin Pl. Konstytucji 3 Maja 1, 78-300 Świdwin
3. ZUZ – aa

Sprawę prowadzi: *Monika Dziągwa-Kotowska*